
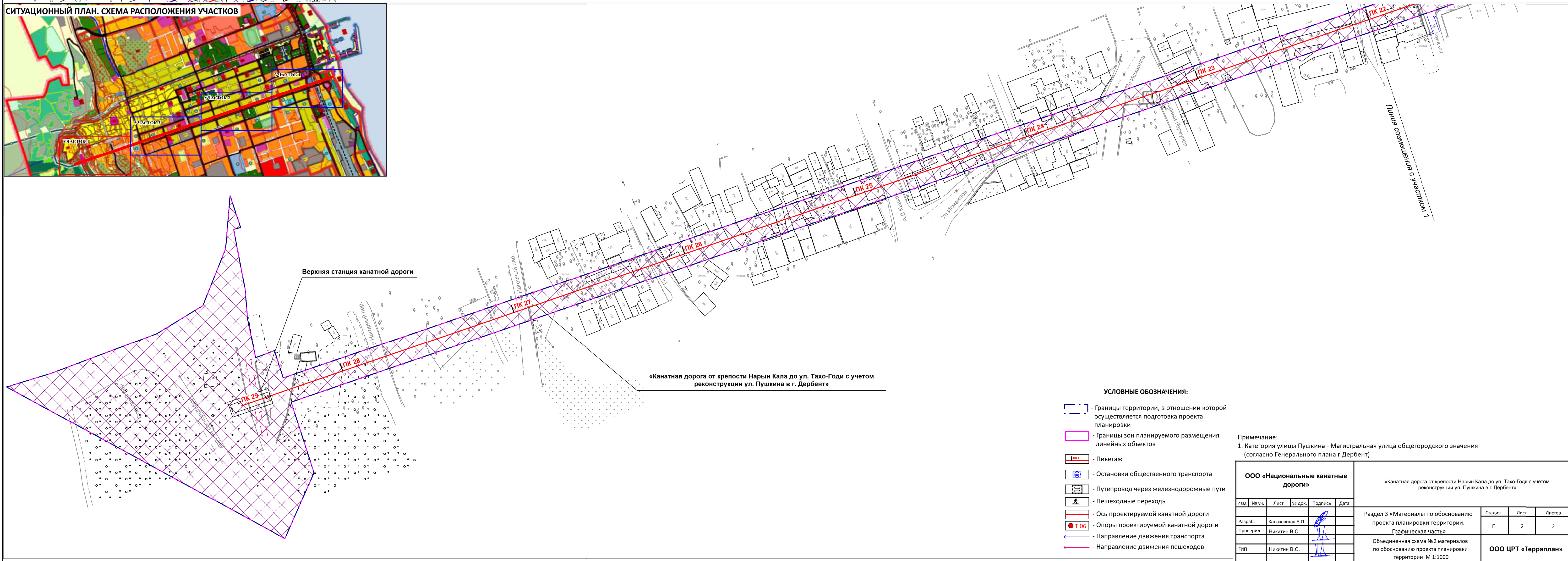




СИТУАЦИОННЫЙ ПЛАН. СХЕМА РАСПОЛОЖЕНИЯ УЧАСТКОВ



СИТУАЦИОННЫЙ ПЛАН. СХЕМА РАСПОЛОЖЕНИЯ УЧАСТКОВ



Примечание:
1. Категория улицы Пушкина - Магистральная улица общегородского значения
(согласно Генерального плана г.Дербент)

ООО «Национальные канатные дороги»						«Канатная дорога от крепости Нарын Кала до ул. Тахо-Годи с учетом реконструкции ул. Пушкина в г. Дербент»					
Изм.	№ уч.	Лист	№ док.	Подпись	Дата	Раздел 3 «Материалы по обоснованию проекта планировки территории. Графическая часть» Объединенная схема №2 материалов по обоснованию проекта планировки территории М 1:1000			Стадия	Лист	Листов
Разраб.	Калачева Е.П.								П	2	2
Проверил	Никитин В.С.								ООО ЦРТ «Терраплан»		
ГИП	Никитин В.С.	